



**Regionalplan
Region Main-Rhön (3)**

Anhang zur Anlage zu § 1 der Sechsten Verordnung zur Änderung
des Regionalplans vom 4. August 2014
Datum des In-Kraft-Tretens: 12. August 2014

**Karte 2 b "Siedlung und Versorgung -
Windkraftnutzung"**

Ziele der Raumordnung




Zeichnerisch verbindliche Darstellungen

-  **WK22** Vorranggebiet für Windkraftanlagen (mit Nr.)
-  **WK63** Vorbehaltsgebiet für Windkraftanlagen (mit Nr.)

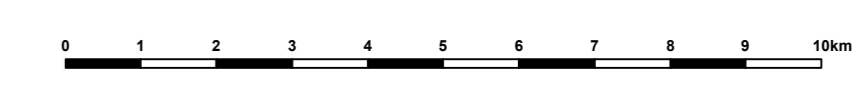
Nachrichtliche Wiedergabe staatlicher Planungsziele

-  **Regionengrenze**

Verwaltungsgrenzen

-  Grenzen der Gemeinden
-  Grenzen der Landkreise und kreisfreien Städte
-  Grenzen der Regierungsbezirke

Maßstab 1:100 000



Bearbeiter: **Regionsbeauftragte für die Region Main-Rhön
bei der Regierung von Unterfranken**

Kartographie: **Regierung von Unterfranken**

Herausgeber: **Regionaler Planungsverband Main-Rhön**

Kartengrundlage: **Nutzung der Geobasisdaten der Bayerischen Vermessungsverwaltung
Geobasisdaten: ©Bayerische Vermessungsverwaltung**